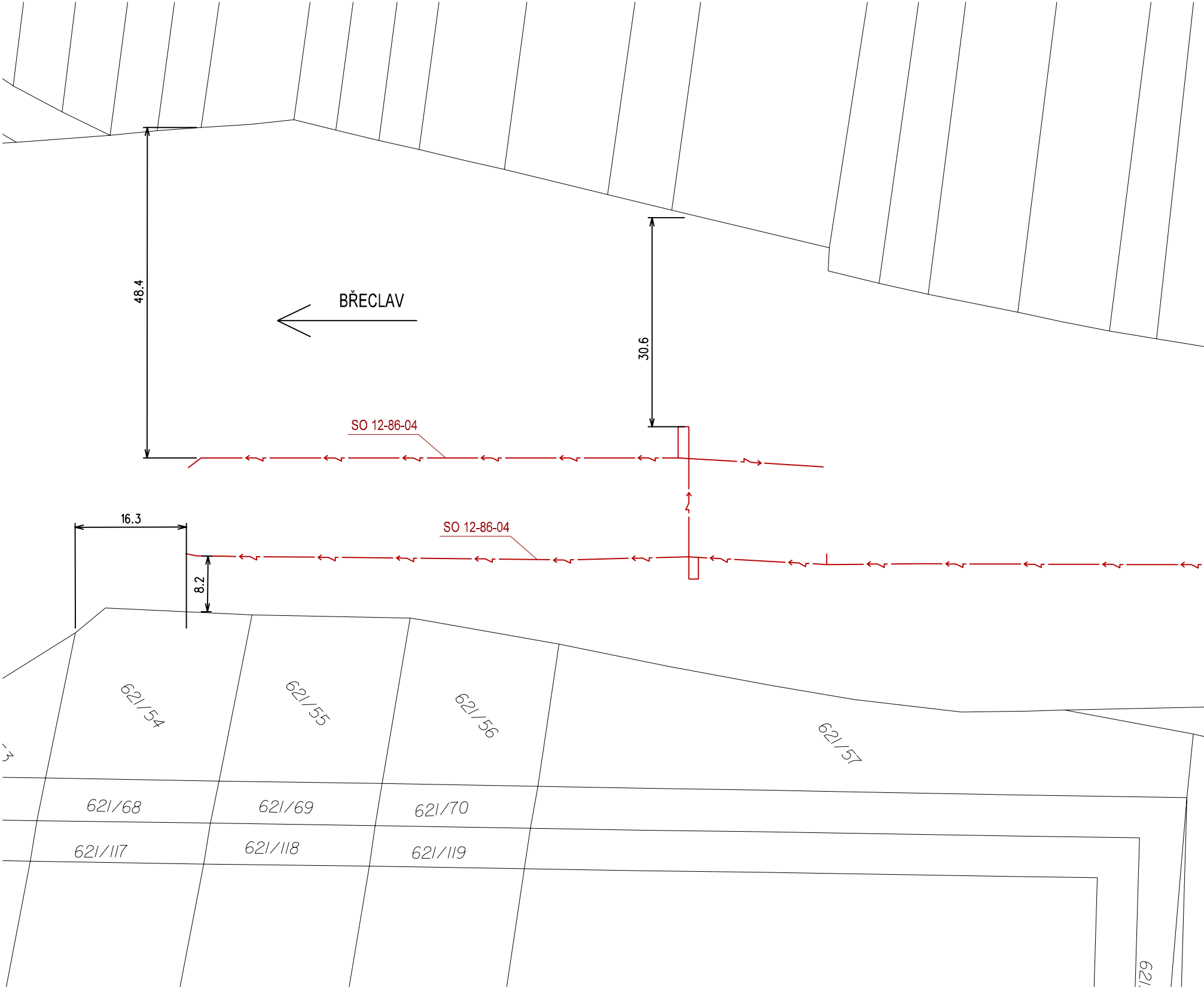
BŘECLAV
48.4
30.6
SO 12-86-04
SO 12-86-04
16.3
8.2
621/54
621/55
621/56
621/57
621/68
621/69
621/70
621/117
621/118
621/119

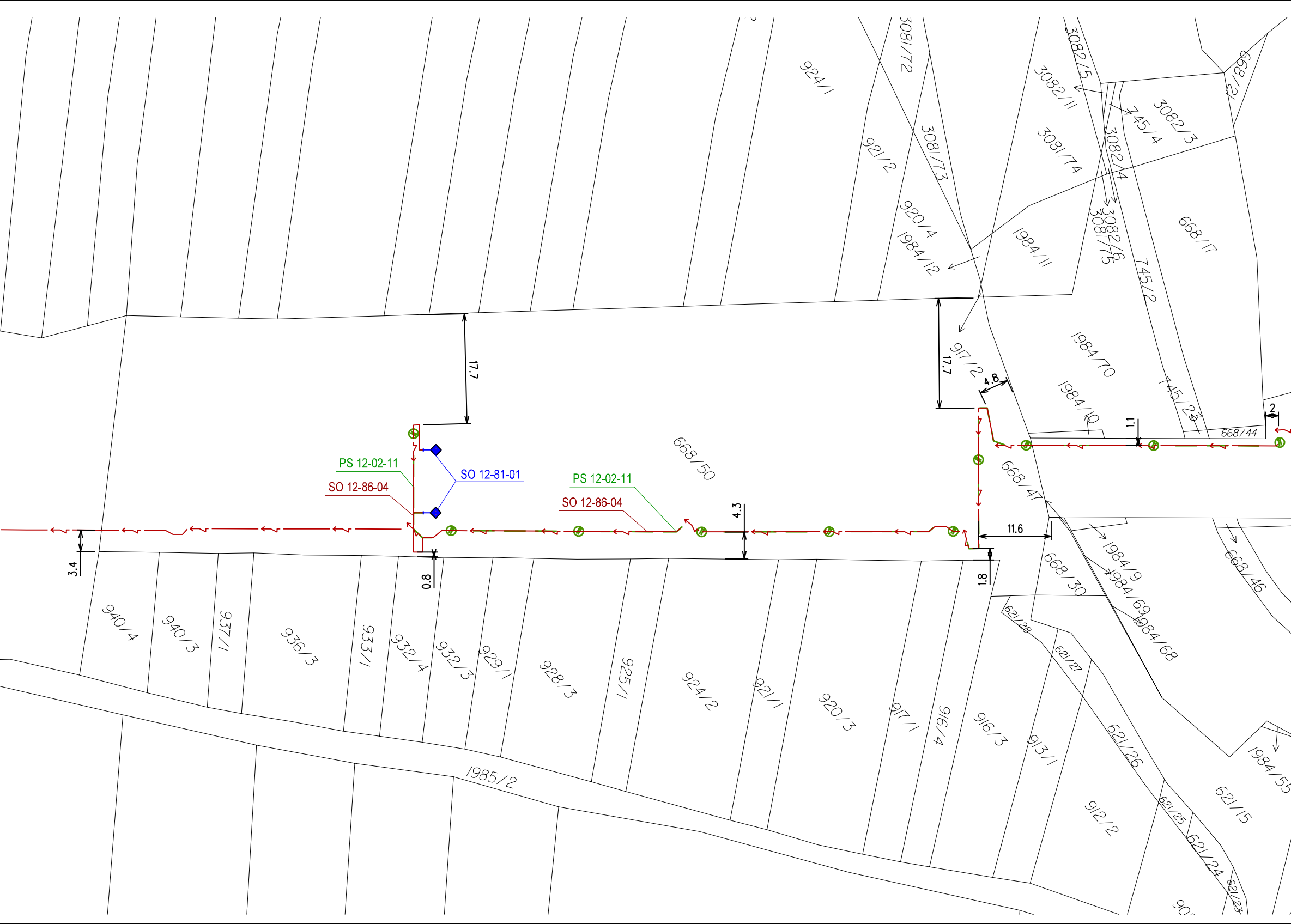
924/1
3081/72
3082/5
3082/11
745/4
3082/3
668/2
921/2
3081/73
3081/74
3082/4
920/4
1984/12
1984/11
3082/6
3081/75
668/17
745/2
17.7
17.7
917/2
4.8
1984/70
1984/10
745/23
2
1.1
668/44
668/50
PS 12-02-11
SO 12-86-04
SO 12-81-01
PS 12-02-11
SO 12-86-04
668/47
4.3
3.4
0.8
1.8
11.6
1984/9
1984/69
1984/68
668/30
668/46
621/28
621/27
940/4
940/3
937/1
936/3
933/1
932/4
932/3
929/1
928/3
925/1
924/2
921/1
920/3
917/1
916/4
916/3
913/1
621/26
1984/55
621/15
912/2
621/25
621/24
621/23
1985/2

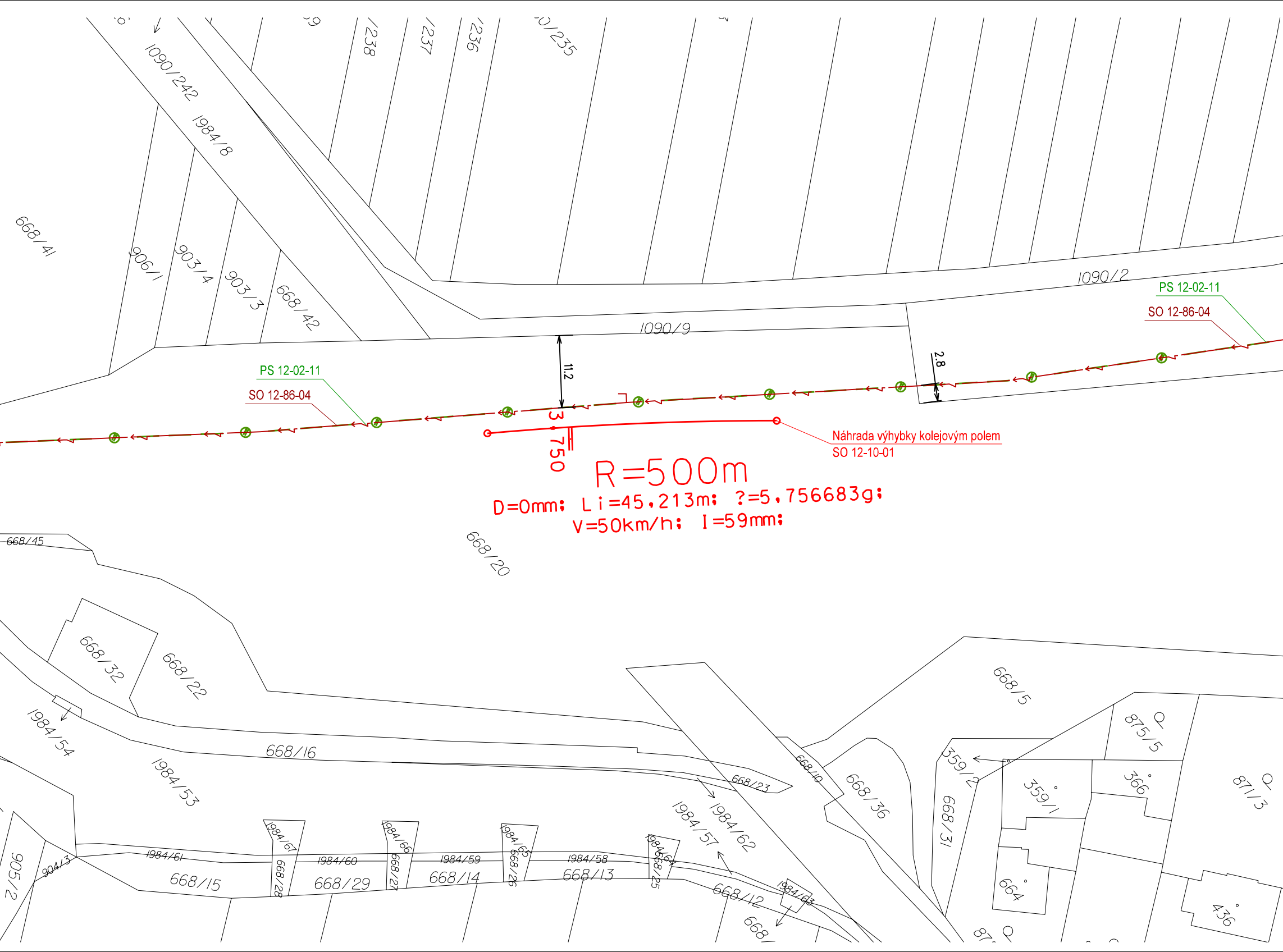
1090/242
1984/8
/238
/237
/236
0/235
668/41
906/1
903/4
903/3
668/42
1090/2
1090/9
PS 12-02-11
SO 12-86-04
11.2
2.8
3
750
Náhrada výhybky kolejovým polem
SO 12-10-01
R=500m
D=0mm; Li=45,213m; ?=5,756683g;
V=50km/h; I=59mm;
668/45
668/20
668/32
668/22
1984/54
1984/53
668/16
668/23
668/10
668/36
668/5
875/5
359/2
359/1
366
871/3
668/31
664
436
1984/62
1984/57
1984/67
1984/66
1984/65
1984/64
1984/63
1984/61
1984/60
1984/59
1984/58
668/28
668/27
668/26
668/25
668/15
668/29
668/14
668/13
668/12
904/3
905/2

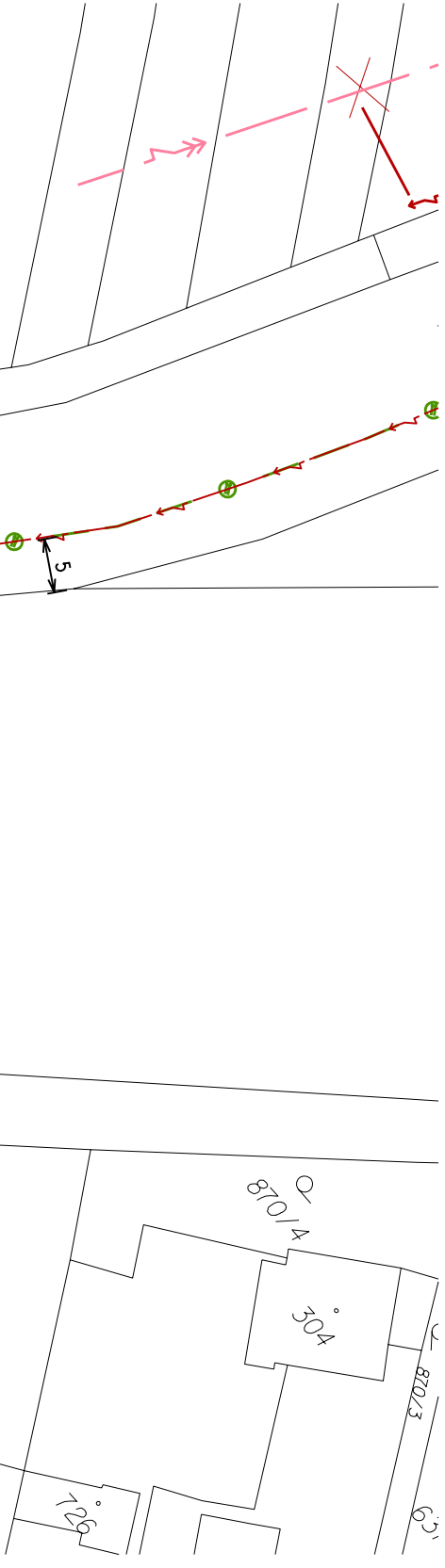
5
870/4
304
870/3
726
63

LEGENDA :

—	Hranice parcely katastru nemovitostí
210/2	Číslo parcely katastru nemovitostí
—	Nová kolej
—↝—	Nové zemní kabelové vedení NN
– – ↝ – –	Nové venkovní vedení 22kV EG.D - SO 12-91-01
— ⊘ -	Nové zemní sdělovací vedení - optický kabel
◆	Návěst pro elektrický provoz proměnná "Připravte se k vypnutí proudu"
◆	Návěst pro elektrický provoz proměnná "Vypněte proud"
▭◁	Nová kamera na stožáru

Jiná ověření:

Paré:

Orientační schéma:

Razítko oprávněné osoby:

edcb12b4-503e-4340
-9946-7db1fe84e4b9
ČKAIT - 1004880
04.09.2024

Podpis:

Datum:

Revize:	Datum:	Popis:	Kontroloval:
001	04.09.2024	Doplnění dokumentace dle požadavků DESU	Ing. Petr Kortyš
000	15.05.2024	Definitivní odevzdání dokumentace	Ing. Petr Kortyš

Stavebník/Investor:	**Správa železnic, státní organizace**
Adresa:	**Dlážděná 1003/7, 110 00 Praha 1**
Zástupce Investora:	**Stavební správa východ**
Adresa:	**Nerudova 773/1, 779 00 Olomouc**

SPRÁVA ŽELEZNIC

Zhotovitel díla:	**SUDOP BRNO, spol. s r.o.**
Adresa:	Kounicova 26, 611 36 Brno
Kontakt:	T: +420 972 625 804 E: sudop@sudop-brno.cz
Zhotovitel části/objektu:	**SUDOP BRNO, spol. s r.o.**
Adresa:	Kounicova 26, 611 36 Brno
Kontakt:	T: +420 972 625 804 E: sudop@sudop-brno.cz

SUDOP BRNO

Hlavní projektant (HIP): **Ing. Radoslav Molák**

Specialista: **Ing. Jan Zářecký**

Název stavby/akce:	**Zvýšení disponibility výkonu TNS Nedakonice v systému AC 25 kV**	Označení investora: **S622000551** Zakázka: **23070-01**
Název části:	Situační výkresy	Označení části: **C.2**
Název objektu/dílčí části:		Označení objektu/komplexu:
Název přílohy: Název dílčí části přílohy:	Katastrální situační výkres - k.ú. Nedakonice km 131,250 - km 131,750	Číslo přílohy (typ/pořadí): **2**

Odpovědný projektant: Ing. Jan Zářecký	Zpracovatel přílohy: Ing. Jan Zářecký	Měřítko: 1:500 Formáty: 12xA4	Stupeň dokumentace: **DUSL**
Kraj: Zlínský, Jihomoravský	Katastrální území: viz. příloha A.	TUDU: viz. příloha A.	Smluvní datum zpracování: **15.05.2024**

Označení investora:	*Stupeň dokumentace:*	*Část:*	*Objekt:*	*Podobjekt:*	*Příloha:*	*Revize:*
S 6 2 2 0 0 0 5 5 1	D U S L X	– C 2 X X X	– X X X X X X X X	– X X	– 2 – X X X	0 0 1